

Statytojas/
Užsakovas

KUPIŠKIO RAJONO SAVIVALDYBĖ (j. k. 111100818)

Statinio
projekto
pavadinimas

**LAUKO TENISO AIKŠTELĖS STATYBOS MARIŲ G. 9, AUKŠTUPĖNŲ K., KUPIŠKIO
SEN., KUPIŠKIO R. SAV. SUPAPRASTINTAS PROJEKTAS**

Statinio
kategorija

II GRUPĖS NESUDĖTINGASIS STATINYS

Projekto Nr.

AJ-2022/02-SSPP

Projektavimo
stadija

PROJEKTINIAI PASIŪLYMAI

Statybos
adresas

MARIŲ G. 9, AUKŠTUPĖNŲ K., KUPIŠKIO SEN., KUPIŠKIO R. SAV.

Byla (knyga) **I**

Bylos laida **0**

Bylos
išleidimo
data **2022-01**

Įmonė

Pareigos

Vardas, pavardė

Atestato
Nr.

Parašas

**NUOLATINIO
LIETUVOS
GYVENATOJO
INDIVIDUALIOS
VEIKLOS PAŽYMA
NR. 018907**

Projekto vadovas

ANDRIUS JURĖNAS

32853

Projekto dalies vadovas

ANDRIUS JURĖNAS

39254

El. paštas: andrius.jurenas@gmail.com, Tel. + 370 614 51662

KUPIŠKIS

PROJEKTINIŲ PASIŪLYMŲ RENGIMO UŽDUOTIS

(pagal STR 1.04.04:2017 „Statinio projektavimas. Projekto ekspertizė“)

2022 m. sausio 7 d.

STATYTOJAS: Kupiškio rajono savivaldybė, į.k. 111100818

UŽSAKOVAS: Kupiškio rajono savivaldybės administracija, į. k. 188774975,
Vytauto g. 2, Kupiškis, tel. (8 459) 35500, el. paštas savivaldybe@kupiskis.ltKONTAKTAI: Projekto vadovas Andrius Jurėnas, el. p. andrius.jurenas@gmail.com
tel. (8 614) 51662

INFORMACIJA APIE PLANUOJAMUS STATYTI STATINIUS:		
1.	Statinio pavadinimas	Lauko teniso aikštelės statybos Marių g. 9, Aukštupėnų k., Kupiškio sen., Kupiškio r. sav. supaprastintas projektas
2.	Statybos rūšis	Nauja statyba
3.	Statinio kategorija	II grupės nesudėtingasis statinys
4.	Statinio naudojimo paskirtis	Kiti inžineriniai statiniai
ŽEMĖS SKLYPO TECHNINIAI IR PASKIRTIES RODIKLIAI:		
5.	Žemės sklypo kadastro Nr.	5707/0016:164
6.	Pagrindinė naudojimo paskirtis	Kita
7.	Naudojimo būdas	Rekreacinės teritorijos
8.	Nuosavybės teisė	Nuosavybės teisė yra Lietuvos Respublikos, tačiau su Kupiškio rajono savivaldybe sudaryta nuomos sutartis iki 2111-05-31
9.	Žemės sklypo plotas, ha	3,5618
10.	Planuojamas sklypo užstatymo tankumas, %	Nekeičiama
11.	Planuojamas sklypo užstatymo intensyvumas, %	Nekeičiama
PROJEKTUOJAMŲ STATINIŲ TECHNINIAI IR PASKIRTIES RODIKLIAI, STATINIŲ APRAŠYMAS:		
12.	Statinio pavadinimas	Lauko teniso aikštelė
12.1.	Statinio naudojimo paskirtis	Sporto paskirties inžineriniai statiniai
12.2.	Statinio kategorija	II grupės nesudėtingas statinys
12.3.	Užstatymo plotas, kv. m	760
12.4.	Danga	Sportinė liejama gumos granulių danga
13.	Statinio pavadinimas	Betoninių trinkelėlių takelis
13.1.	Statinio naudojimo paskirtis	Kiti inžineriniai statiniai
13.2.	Statinio kategorija	I grupės nesudėtingasis statinys
13.3.	Užstatymo plotas, kv. m	37,60
13.4.	Danga	Betoninės trinkelės
PROJEKTINIŲ PASIŪLYMŲ PASKIRTIS:		
14.	Informuoti visuomenę apie visuomenei svarbaus statinio ar statinio dalies projektavimą.	
STATYTOJO PATEIKIAMAI DOKUMENTAI IR KITI DUOMENYS:		
15.	Nuosavybės ir kiti privalomieji dokumentai	
PROJEKTINIŲ PASIŪLYMŲ SUDĖTIS:		
16.	Aiškinamasis raštas	
17.	Grafinė dalis	

Projekto vadovas Andrius Jurėnas 

(Statytojo ar jo įgalioto asmens vardas, pavardė, parašas)



KUPIŠKIO RAJONO SAVIVALDYBĖS ADMINISTRACIJA

Biudžetinė įstaiga, Vytauto g. 2, LT-40115 Kupiškis, tel. (8 459) 35 500, faks. (8 459) 35 510, el. p. savivaldybe@kupiskis.lt.
Duomenys kaupiami ir saugomi Juridinių asmenų registre, kodas 188774975

Andriui Jurėnui
andrius.jurenas@gmail.com

2022-01- Nr.

DĖL PRITARIMO PROJEKTINIŲ PASIŪLYMŲ RENGIMO UŽDUOČIAI

Vadovaudamiesi statybos techninio reglamento STR 1.04.04:2017 „Statinio projektavimas, projekto ekspertizė“ 13 priedo 14 punktu, pritariame lauko teniso aikštelės statybos Marių g. 9, Aukštupėnų k., Kupiškio sen., Kupiškio r. sav., supaprastinto projekto projektinių pasiūlymų rengimo užduočiai.

Administracijos direktorius

Kęstutis Jakštas

Originalas nebus siunčiamas



Tomas Furmonavičius, tel. (8 459) 35 661, el. p. tomas.furmonavicius@kupiskis.lt

DETALŪS METADUOMENYS	
Dokumento sudarytojas (-ai)	Kupiškio rajono savivaldybės administracija
Dokumento pavadinimas (antraštė)	DĖL PRITARIMO PROJEKTINIŲ PASIŪLYMŲ RENGIMO UŽDUOČIAI
Dokumento registracijos data ir numeris	2022-01-18 Nr. S1-119 (4.22 E)
Dokumento gavimo data ir dokumento gavimo registracijos numeris	-
Dokumento specifikacijos identifikavimo žymuo	ADOC-V1.0
Parašo paskirtis	Pasirašymas
Parašą sukūrusio asmens vardas, pavardė ir pareigos	Kęstutis Jakštas Administracijos direktorius
Parašo sukūrimo data ir laikas	2022-01-18 14:34
Parašo formatas	Einamojo galiojimo (XAdES-EPES)
Laiko žymoje nurodytas laikas	
Informacija apie sertifikavimo paslaugų teikėją	EID-SK 2016
Sertifikato galiojimo laikas	2021-08-04 21:12 - 2026-08-03 23:59
Parašo paskirtis	Registravimas
Parašą sukūrusio asmens vardas, pavardė ir pareigos	Daiva Klimanskienė Specialistas(-ė)
Parašo sukūrimo data ir laikas	2022-01-18 14:50
Parašo formatas	Einamojo galiojimo (XAdES-EPES)
Laiko žymoje nurodytas laikas	
Informacija apie sertifikavimo paslaugų teikėją	EID-SK 2016
Sertifikato galiojimo laikas	2019-07-17 17:57 - 2024-07-15 23:59
Informacija apie būdus, naudotus metaduomenų vientisumui užtikrinti	-
Pagrindinio dokumento priedų skaičius	0
Pagrindinio dokumento pridedamų dokumentų skaičius	0
Programinės įrangos, kuria naudojantis sudarytas elektroninis dokumentas, pavadinimas	Elpako v.20220107.2
Informacija apie elektroninio dokumento ir elektroninio (-ių) parašo (-ų) tikrinimą (tikrinimo data)	Tikrinant dokumentą nenustatyta jokių klaidų (2022-01-18)
Elektroninio dokumento nuorašo atspausdinimo data ir ją atspausdinęs darbuotojas	2022-01-18 nuorašą suformavo Tomas Furmonavičius
Paieškos nuoroda	-
Papildomi metaduomenys	-

AIŠKINAMASIS RAŠTAS

TURINYS

1. BENDRIEJI DUOMENYS	2
2. PROJEKTO RENGIMO PAGRINDAS	2
2.1. Privalomieji projekto rengimo dokumentai	2
2.2. Pagrindiniai normatyviniai, kiti dokumentai ir duomenys, kuriais vadovaujantis parengtas projektas:	2
2.3. Bendrieji duomenys.....	2
3. PROJEKTINIAI SPRENDIMAI	3
4. KITA INFORMACIJA.....	3
4.1. Pastabos	3

ATESTATŲ Nr.	Nuolatinio Lietuvos gyventojų individualios veiklos vykdymo pažymos Nr. 018907				LAUKO TENISO AIKŠTELĖS STATYBOS MARIŲ G. 9, AUKŠTUPĖNŲ K., KUPIŠKIO SEN., KUPIŠKIO R. SAV. PROJEKTINIAI PASIŪLYMAI		
32853	PV	A.JURĖNAS		2022-01	AIŠKINAMASIS RAŠTAS	LAI DA	
39254	PDV	A.JURĖNAS		2022-01		0	
SSP	STATYTOJAS KUPIŠKIO RAJONO SAVIVALDYBĖ				AJ-2022/02-SSP-AR	LAPAS	LAPŲ
						1	3

1. BENDRIEJI DUOMENYS

PROJEKTO PAVADINIMAS – Lauko teniso aikštelės statybos Marių g. 9, Aukštupėnų k., Kupiškio sen., Kupiškio r. sav. supaprastintas projektas

STATYTOJAS – Kupiškio rajono savivaldybė, j. k. 111100818

STATINIŲ GRUPĖS – kiti inžineriniai statiniai;

STATYBOS RŪŠIS – nauja statyba;

STATINIO KATEGORIJA – II gr. nesudėtingasis statinys;

STATYBOS VIETA – Marių g. 9, Aukštupėnų k., Kupiškio sen., Kupiškio r. sav.;

PROJEKTO PARENGIMO LAIKAS – 2022;

STATINIO PROJEKTO ETAPAS: projektiniai pasiūlymai;

STATINIO PROJEKTO VADOVAS: Andrius Jurėnas, kv. atest. Nr. 32853

Projektiniai sprendiniai atitinka:

Privalomus projekto rengimo dokumentus, normatyvinius statybos techninius, normatyvinius statinio saugos ir paskirties dokumentų reikalavimus. Sprendiniai nepažeidžia valstybės, neįgaliųjų integracijos visuomenės ir trečiųjų asmenų interesų.

2. PROJEKTO RENGIMO PAGRINDAS

2.1. Privalomieji projekto rengimo dokumentai

Kupiškio rajono savivaldybės administracijos parengta statinio (-ių) ar statinių grupės projektavimo užduotis (techninė specifikacija), NTR išrašai, valstybinės žemės panaudos sutartis, topografinė nuotrauka.

2.2. Pagrindiniai normatyviniai, kiti dokumentai ir duomenys, kuriais vadovaujantis parengtas projektas:

- LR Statybos įstatymas
- STR 1.04.04:2017 Statybos techninis reglamentas „Statinio projektavimas, projekto ekspertizė“
- STR 1.06.01:2016 Statybos techninis reglamentas „Statybos darbai. Statinio statybos priežiūra“
- STR 1.05.01:2017 Statybos techninis reglamentas „Statybą leidžiantys dokumentai. Statybos užbaigimas. Statybos sustabdymas. Savavališkos statybos padarinių šalinimas. Statybos pagal neteisėtai išduotą statybą leidžiantį dokumentą padarinių šalinimas“
- STR 1.01.03:2017 Statybos techninis reglamentas „Statinių klasifikavimas“
- STR 1.01.08:2002 Statybos techninis reglamentas „Statinio statybos rūšys“
- STR 2.07.01:2003 Statybos techninis reglamentas „Vandentiekis ir nuotekų šalintuvas. Pastato inžinerinės sistemos. Lauko inžineriniai tinklai“
- STR 2.01.01(1):2005 Statybos techninis reglamentas „Esminis statinio reikalavimas. Mechaninis atsparumas ir pastovumas“
- STR 2.01.01(3):1999 Statybos techninis reglamentas „Esminiai statinio reikalavimai. Higiena, sveikata, aplinkos apsauga“
- STR 2.01.01(4):2008 Statybos techninis reglamentas „Esminiai statinio reikalavimai“. Naudojimo sauga
- LST 1516:2015 Lietuvos standartas „Statinio projektas. Bendrieji įforminimo reikalavimai“
- LST 1569:2012 Lietuvos standartas „Statinio projektas. Lauko inžinerinių tinklų grafiniai ženklai“
- Lietuvos Respublikos specialiųjų žemės naudojimo sąlygų įstatymas

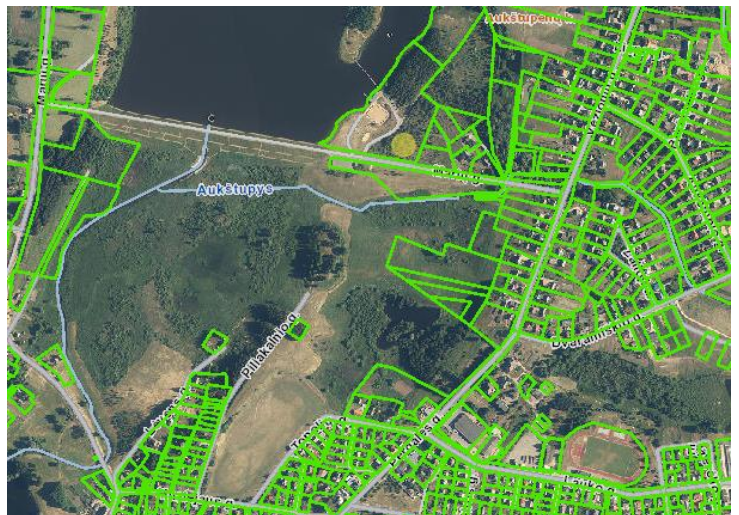
Pastaba: Nustojus galioti kažkuriam teisės aktui, vadovautis jį keičiančiu teisės aktu

2.3. Bendrieji duomenys

Žemės sklypo, kuriame projektuojama lauko teniso aikštelė, duomenys:

- Adresas - Marių g. 9, Aukštupėnų k., Kupiškio sen., Kupiškio r. sav.;
- Kadastrinis Nr. – 5707/0016:164;
- Pagrindinė naudojimo paskirtis – kita;
- Naudojimo būdas – rekreacinės teritorijos;
- Žemės sklypo plotas – 3,5318 ha.

Žemės sklypas yra Aukštupėnų gyvenvietės vakarinėje dalyje. Žemės sklypas vakarinėje dalyje ribojasi su Kupiškio mariomis, pietinėje dalyje su Marių gatve, o iš rytų pusės su privačiais žemės sklypais. Žemės sklype yra pastatytas valčių elingas, lauko treniruoklių zona, paplūdimio smėlio futbolo aikštelė, smėlio tinklinio aikštelė ir krepšinio aikštelė. Šalia krepšinio aikštelės pietrytinėje sklypo dalyje projektuojama aptverta kietos dangos lauko teniso aikštelė.





Žemės sklypo reljefas statybos zonoje yra lygus kinta nuo 82.30 iki 82.90. Numatoma lauko teniso aikštelės centro altitudė 82.90. Statybos zonoje auga menkaverčiai krūmai, paprastosios pušys ir keli berželiai. Statybos darbams trukdantys medeliai bus kertami.

Teritorija, kurioje vykdomi projektavimo darbai nepatenka į kultūros paveldo ar kitą kompleksinę saugomą teritoriją.

Topografinė ir požeminių įrenginių nuotrauka atlikta LKS-94 koordinacių ir LAS-07 Lietuvos aukščių sistemose. Projektas atliktas toje pačioje koordinacių ir aukščių sistemose.

3. PROJEKTINIAI SPRENDIMAI

Šalia esančios krepšinio aikštelės 3,00 m atstumu į rytinę pusę naujai projektuojama 20,00 x 38,00 m lauko teniso aikštelė su dirbtine (sintetine) liejama, lauko teniso aikštynui skirta, danga, atitinkančia EN 14877 Tennis reikalavimus. Aikštelės matmenys atitinka Tarptautinės teniso federacijos (ITF) standartus. Aikštelės prieigose numatyta betoninių trinkelų zona, kurioje numatyta pastatyti 30 vnt. plastikinių kėdžių su atrama ir keturios šiukšliadėžės. Taip pat aikštelėje bus teisėjo bokštelis su kėdute. Aplink teniso aikštelę įrengiama 3,00 m aukščio žalios spalvos segmentinė tvora. Lauko teniso aikštelę numatyta apšviesti LED šviestuvais, įrengiant ne žemesnėmis kaip 6 m aukščio keturias atramas šviestuvams. Prieš statant lauko teniso aikštelę įrengiamas drenažas po aikštele ir šalia jos.

Projekte taip pat suprojektuotas betoninių trinkelų 1,20 m pločio takelis priėjimui prie krepšinio ir teniso aikštelių.

Gruntas, iškastas įrengiant aikštelę ir takelį, panaudojamas sklypo teritorijoje paviršiaus formavimui.

Statybinės atliekos iki jų išvežimo ar panaudojimo kaupiamos ir saugomos aptvortoje statybos teritorijoje konteineriuose, uždarose talpose ar tvarkingose krūvose, jei jos neužteršia aplinkos. Statybinių atliekų turėtojas nusprendžia, kaip ir į kurią tvarkymo vietą bus gabenamos atliekos (tai gali atlikti ir specialios įmonės) ir atsako už tvarkingą jų pakrovimą ir pristatymą.

Statybos metu statybinės medžiagos sandėliuojamos žemės sklypo ribose. Statybos metu kaimyninių sklypų gyventojai nepatogumų nepatirs. Praėjimai ir pravažavimai nebus uždaryti. Kaimyninių sklypų įvadiniai inžineriniai tinklai nebus paliesti.

4. KITA INFORMACIJA

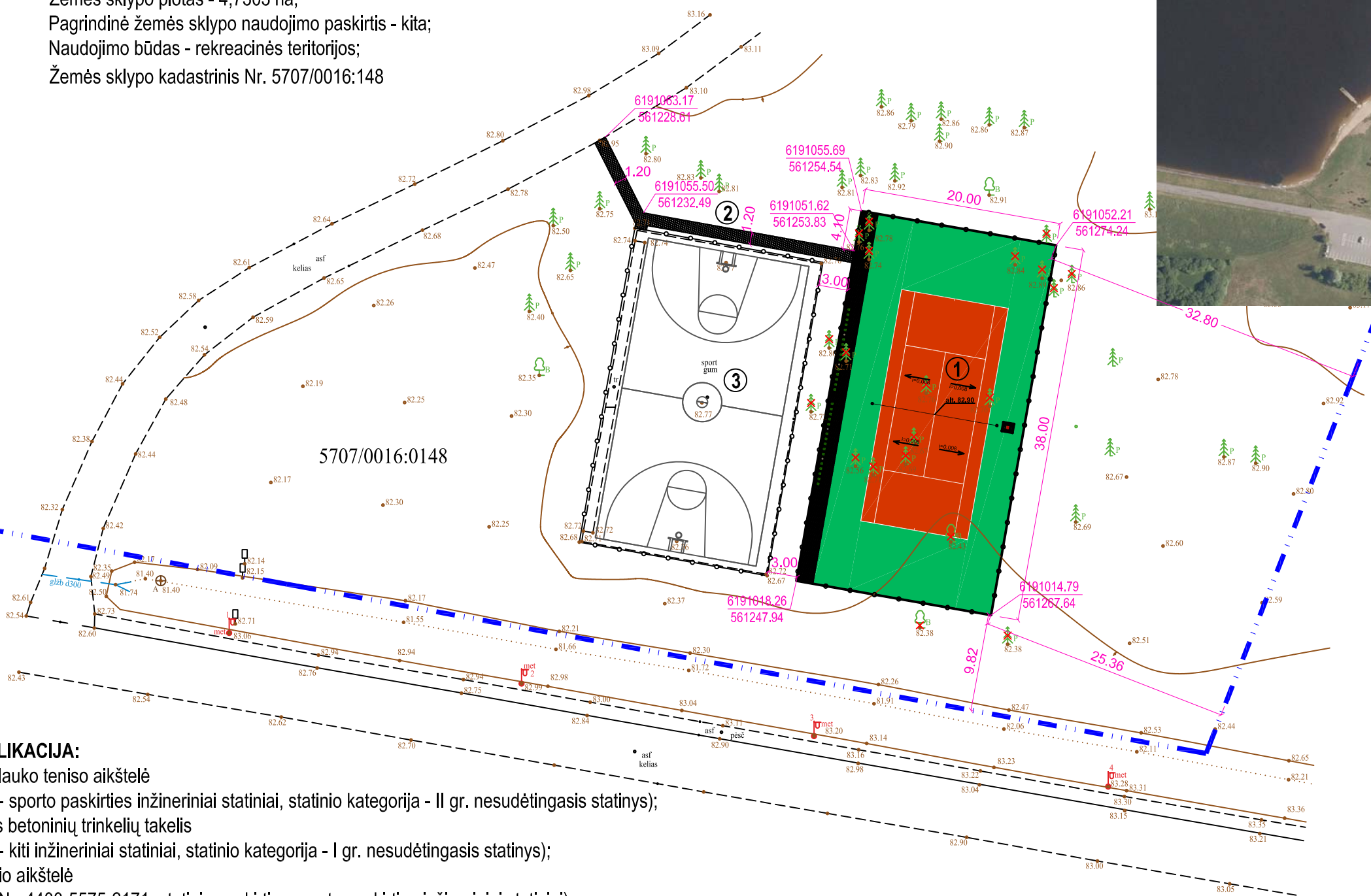
4.1. Pastabos

- Vykdamas statybos darbus visų esamų inžinerinių tinklų vietas būtina tikslinti vietoje;
- Statybos darbai turi būti vykdomi griežtai pagal projektą, pasirašant nustatytą tvarka darbų aktus, vykdamas statybos priežiūrą vykdančių tarnybų reikalavimus, turint gaminių sertifikavimo arba kitus kokybę įrodančius dokumentus.
- Esant neatitikimams tarp projektą sudarančių dalių brėžinių, kaip pagrindinę medžiagą remtis technine specifikacija, aiškinamuoju raštu, brėžiniais, sąnaudų žiniaraščiais.



ŽEMĖS SKLYPAS:

Žemės sklypo plotas - 4,7303 ha;
Pagrindinė žemės sklypo naudojimo paskirtis - kita;
Naudojimo būdas - rekreacinės teritorijos;
Žemės sklypo kadastrinis Nr. 5707/0016:148



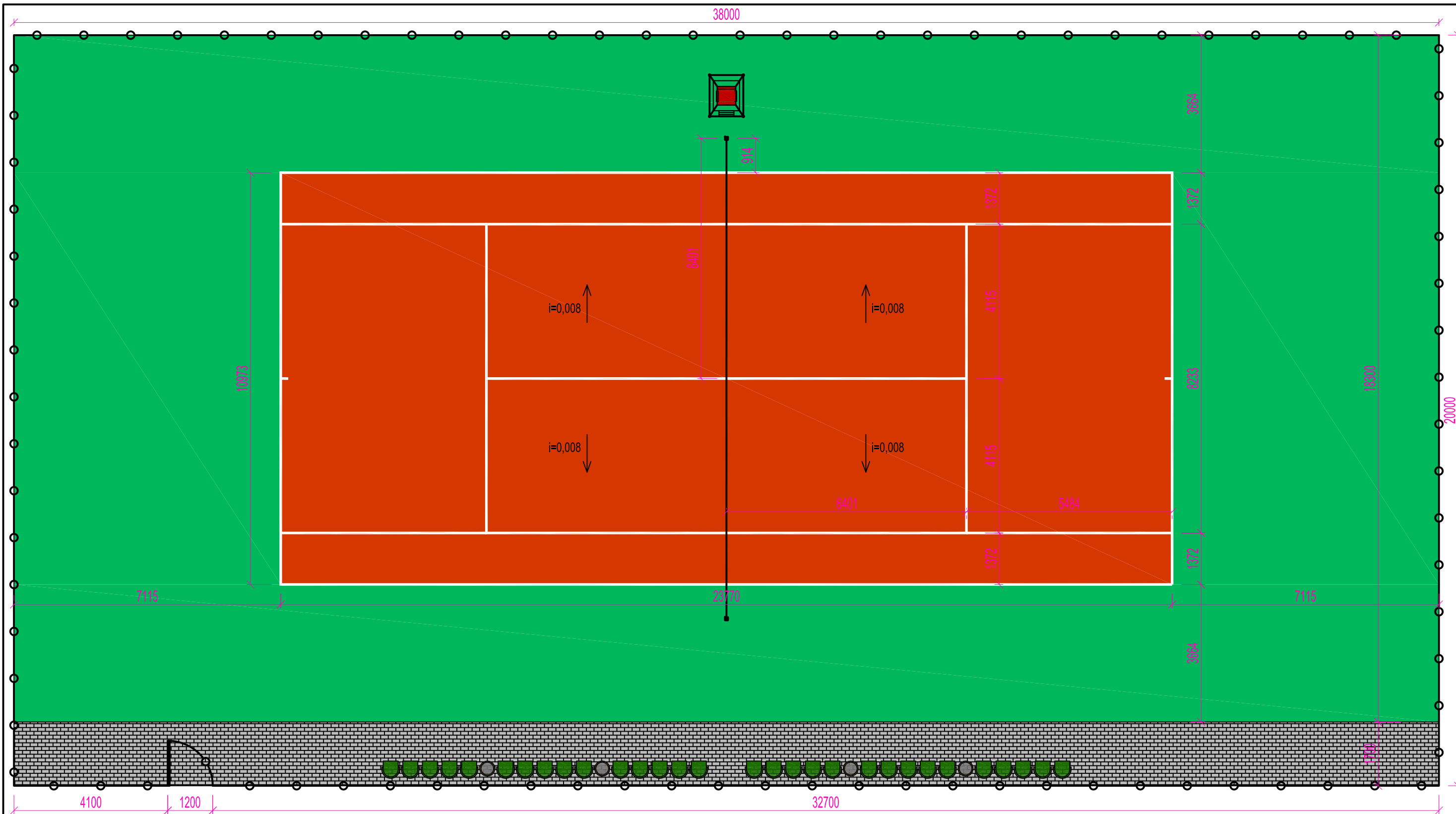
STATINIŲ EKSPLIKACIJA:

1. Projektuojama lauko teniso aikštelė
(statinio paskirtis - sporto paskirties inžineriniai statiniai, statinio kategorija - II gr. nesudėtingasis statinys);
2. Projektuojamas betoninių trinkelų takelis
(statinio paskirtis - kiti inžineriniai statiniai, statinio kategorija - I gr. nesudėtingasis statinys);
3. Esama krepšinio aikštelė
(unikalus statinio Nr. 4400-5575-2171, statinio paskirtis - sporto paskirties inžineriniai statiniai).

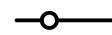


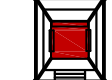


SUTARTINIAI ŽENKLAI:

- - - - - Žemės sklypo (kadastrinis Nr. 5707/0016:148) riba;
- Kertami medžiai (18 vnt. paprastųjų pušų ir 2 vnt. karpotųjų beržų);

ATESTATŲ NR.	Nuolatinio Lietuvos gyventojų individualios veiklos vykdymo pažymos Nr. 018907				LAUKO TENISO AIKŠTELĖS STATYBOS MARIŲ G. 9, AUKŠTUPĖNŲ K., KUPIŠKIO SEN., KUPIŠKIO R. SAV. SUPAPRASTINTAS PROJEKTAS		
	32853	PV	A.JURĖNAS	2022-01	SKLYPO SUTVARKYMO PLANAS		
39254	PDV	A.JURĖNAS	2022-01	SKLYPO PLANAS M1:500			
SSP	STATYTOJAS KUPIŠKIO RAJONO SAVIVALDYBĖ (į. k. 111100818)						AJ-2022/02-SSP-B.1



SUTARTINIAI ŽENKLAI:

-  Segmentinė tvora (L=116,00 m, įrengiant 1,20 m pločio įėjimo vartelius, h=3,00 m, žalia spalva)
-  Plastikinės kėdės su atrama, 30 vnt.
-  Šiukšliadėžės, 4 vnt.
-  Teisėjo bokštelis su kėdute
-  Betoninių trinkelų danga (200x100x60, pilka spalva)
-  Liejama dviejų sluoksnių gumos granuliu danga, atitinkanti EN 14877 Tennis reikalavimus

ATESTATŲ NR.	Nuolatinio Lietuvos gyventojų individualios veiklos vykdymo pažymos Nr. 018907				LAUKO TENISO AIKŠTELĖS STATYBOS MARIŲ G. 9, AUKŠTUPĖNŲ K., KUPIŠKIO SEN., KUPIŠKIO R. SAV. SUPAPRASTINTAS PROJEKTAS		
32853	PV	A.JURĖNAS		2021-01	LAUKO TENISO AIKŠTELĖ M1:100		LAIDA
A 454	PDV	V.SIPAVIČIUS		2021-01			0
SSP	STATYTOJAS KUPIŠKIO RAJONO SAVIVALDYBĖ (į. k. 111100818)				AJ-2021/01-SSP-B.2		LAPAS
							LAPŲ
							2 3